

МЭРИЯ ГОРОДА НОВОСИБИРСКА
ПОСТАНОВЛЕНИЕ

От 14.01.2021

№ 45

О резервировании земель по ул. Объединения в Калининском районе для муниципальных нужд города Новосибирска

В целях планируемого размещения объекта капитального строительства местного значения – автомобильной дороги общего пользования по ул. Объединения в Калининском районе, на основании заявления муниципального казенного учреждения города Новосибирска «Управление дорожного строительства» от 06.11.2020, постановления мэрии города Новосибирска от 07.12.2020 № 3870 «О проекте планировки и проекте межевания территории, прилегающей к парку культуры и отдыха «Сосновый бор», в Калининском районе», в соответствии с Земельным кодексом Российской Федерации, руководствуясь Уставом города Новосибирска, ПОСТАНОВЛЯЮ:

1. Зарезервировать сроком на три года со дня опубликования постановления для муниципальных нужд города Новосибирска земли площадью 35751 кв. м в границах зоны планируемого размещения объекта местного значения – автомобильной дороги общего пользования по ул. Объединения в Калининском районе (приложение 1).

2. Утвердить перечень кадастровых номеров земельных участков, которые полностью или частично расположены в границах резервируемых земель, указанных в пункте 1 настоящего постановления (приложение 2).

3. Определить место и время ознакомления заинтересованных лиц со схемой резервируемых земель, перечнем кадастровых номеров земельных участков, которые полностью или частично расположены в границах резервируемых земель: департамент строительства и архитектуры мэрии города Новосибирска (Российская Федерация, Новосибирская область, город Новосибирск, Красный проспект, 50, кабинет 507, понедельник и четверг с 9.00 до 13.00 час.) или официальный сайт города Новосибирска в информационно-телекоммуникационной сети «Интернет» (www.novo-sibirsk.ru).

4. Установить срок действия ограничений, предусмотренных подпунктами 2, 3 пункта 1 статьи 40 Земельного кодекса Российской Федерации, прав собственников земельных участков, землепользователей, землевладельцев, арендаторов земельных участков на использование земельных участков, расположенных в границах резервируемых земель, указанных в пункте 1 настоящего постановления, в соответствии с Земельным кодексом Российской Федерации, другими федеральными законами – три года со дня опубликования постановления.

5. Департаменту земельных и имущественных отношений мэрии города Новосибирска обеспечить регистрацию в Управлении Федеральной службы государственной регистрации, кадастра и картографии по Новосибирской области ограничения прав на земельные участки, расположенные в границах резервируемых земель, указанных в пункте 1 настоящего постановления.

6. Департаменту информационной политики мэрии города Новосибирска обеспечить опубликование постановления.

7. Контроль за исполнением постановления возложить на заместителя мэра города Новосибирска – начальника департамента строительства и архитектуры мэрии города Новосибирска, начальника департамента земельных и имущественных отношений мэрии города Новосибирска.

Мэр города Новосибирска

А. Е. Локоть

СХЕМА резервируемых земель

Местоположение: Новосибирская область, город Новосибирск, ул. Объединения, Калининский район

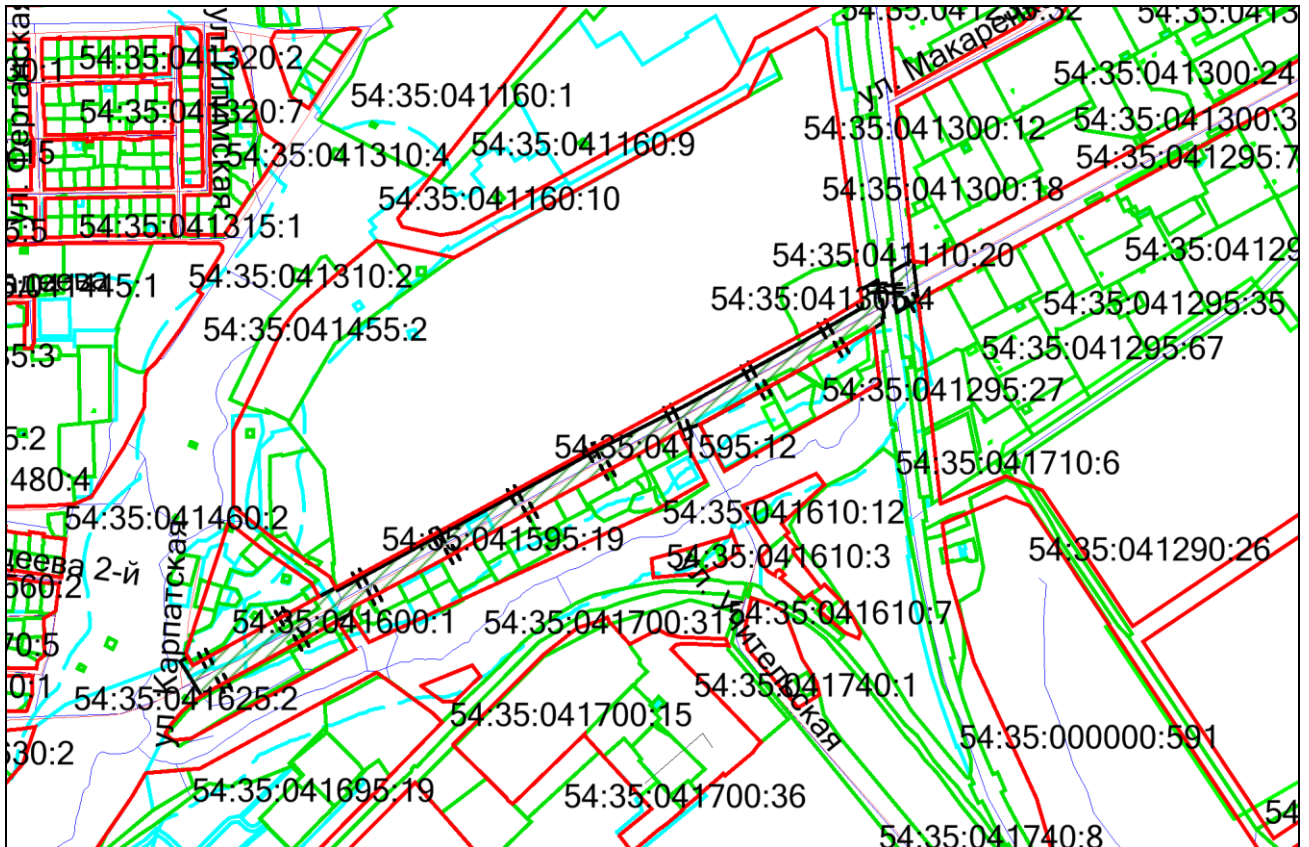
Категория земель: земли населенных пунктов

Площадь участка: 35751 кв. м

Объект: автомобильная дорога общего пользования




Учетный номер: 80280

Планшет масштаба 1:500 № 1742 1859 1860 1980 8627



Масштаб 1:10000

Схема расположения земельного участка является неотъемлемой частью постановления и без него недействительна

-  красная линия
-  границы предоставленных земельных участков
-  граница предварительного согласования земельного участка по генплану



Приложение 2
к постановлению мэрии
города Новосибирска
от 14.01.2021 № 45

ПЕРЕЧЕНЬ
кадастровых номеров земельных участков, которые полностью или
частично расположены в границах резервируемых земель

| № п/п | Кадастровый номер земельного участка |
|----------|---|
| 1 | 2 |
| 1 | 54:35:041600:3 |
| 2 | 54:35:041590:7 |
| 3 | 54:35:041605:2 |
| 4 | 54:35:041605:9 |
| 5 | 54:35:041600:1 |
